

Wie können Luftbilder, Karten und Manuskripte
in der Genealogie helfen? –
Digitalisierte Sammlungen im Archivportal NRW

Volker Wilmsen

37. WGGF-Online-Mittwochstreffen

9. April 2025

Übersicht

- Vorbemerkungen
- Sammlungen im Landesarchiv NRW
 - Luftbilder
 - Katasterkarten RB Minden
 - Kartensammlung A
 - Manuskripte I-VII
 - Aufschwörungstafeln
 - weitere Archivische Sammlungen
 - Handschriftenbestand des Altertumsvereins Münster
- Beispiele für Sammlungen aus anderen Archiven
 - LWL: Aufmaße Bauernhofbüro
 - Stadtarchiv Münster
- Fragen und Diskussion

Vorbemerkungen

- Die Folien werden auf der Homepage der WGGF bereitgestellt.
 - www.wggf.de
 - www.wggf.de/?Basiswissen
- Der Vortrag wird aufgezeichnet und im Nachgang auf dem YouTube-Kanal der WGGF veröffentlicht.
- Es gibt Überschneidungen mit vorherigen Vorträgen. Diese sind ebenfalls im WGGF-Basiswissen verlinkt.
 - Digitalisierte genealogische Quellen im Internet – Ein Blick über die Standard-Quellen hinaus
 - Neues vom Archivportal NRW – Forschungsquellen für deine Ahnenforschung
 - Grundherrliche Quellen am Beispiel der Domkellnerei Münster

Vorbemerkungen

Wikipedia – „[Archivische Sammlung](#)“:

*„**Archivische Sammlungen** sind Bestände, die von einem Archiv unter inhaltlichen Gesichtspunkten, teilweise ohne Berücksichtigung des Entstehungszusammenhangs **zusammengestellt** und zur Ergänzung der amtlichen Bestände erworben wurden.*

*Bei Sammlungsgut kann es sich um **Einzelstücke oder umfangreichere Bestände** handeln, die im Rahmen einer geregelten Übernahme, durch Ankauf, Schenkung, Depositum oder Leihe in das Archiv gelangen.*

*In der Regel stehen Sammlungen **in keinem engen Zusammenhang mit dem vom Archivträger übernommenen Registraturgut**, haben aber einen meist starken inhaltlichen Bezug zur Geschichte des Sprengels bzw. des Zuständigkeitsbereiches des Archivs.*

Vorbemerkungen

*Sammlungsgut **gelangt oft aus fremden Provenienzen**, z. B. Vereinen, Privatpersonen oder Parteien, **in das zuständige Archiv.** (...) Da die Sammlungstätigkeit im Regelfall dauerhaft fortgeführt wird, erheben archivische Sammlungen nur selten einen Anspruch auf Vollständigkeit.*

*Viele archivische Sammlungen sind aus **Selekten** entstanden, d. h. vor allem Urkunden, Karten und Pläne sowie Fotoaufnahmen wurden aufgrund ihrer besonderen Lagerungsansprüche (Übergröße, besondere klimatische Ansprüche) aus den Akten entnommen und in einem neuen Bestand zusammengefasst. Durch das Einlegen von Platzhaltern und das Anlegen von Querverweisen in der anschließenden Verzeichnung erfolgt eine Verzahnung mit der ursprünglichen Überlieferung, um die Entstehungszusammenhänge nachvollziehbar darstellen zu können.“*

Vorbemerkungen

- Wo und unter welchen Bezeichnungen findet man die Sammlungen in den Abteilungen des Landesarchivs NRW?
- Abteilung Rheinland
 - 5. Nichtstaatliches und nichtschriftliches Archivgut
 - 5.6. Sammlungen
 - 5.7. Audiovisuelles Archivgut, Karten
- Abteilung Ostwestfalen-Lippe
 - 1.4. Sammlungen
- Abteilung Westfalen
 - 4. Nichtstaatliches Schriftgut / Archivische Sammlungen
 - 4.4. Nachlässe und Sammlungen (V)
 - 4.5. Archivische Sammlungen (W)

Vorbemerkungen

- Viele der Sammlungen aus dem Landesarchiv NRW wurden bereits vor vielen Jahren digitalisiert und stehen im Archivportal NRW zur Verfügung.
- Ausgangspunkt ist im Archivportal immer die zentrale Suchseite www.archive.nrw.de/archivsuche
- Von dort kann man entweder zu den einzelnen Archiven und Beständen navigieren oder gezielte Suchen durchführen.
- Nach allgemeinen Hinweisen zu den jeweiligen Sammlungen stelle ich daraus Beispiele vor, die für die Genealogie relevant sind. Diese sollen zum eigenen Stöbern in den umfangreichen Sammlungen anregen.

Luftbilder von Hansa Luftbild

- *„Seit 1923 stellt Hansa Luftbild Fotos der Erdoberfläche her. In Deutschland, in Europa und in Übersee. Viele dieser Aufnahmen wurden über die Jahre im eigenen Luftbild-Archiv gelagert. Heute erhalten die historischen Abbildungen einen neuen Wert, z.B. für die Rekonstruktion alter Landschaften und Städte sowie für die Bomben- und Altlastensuche. Aber auch Historiker schätzen die seltenen Dokumente, um den Wandel unserer Umgebung über die Jahrzehnte zu beurteilen (...).
Anfang der 2000er Jahre hat sich Hansa Luftbild entschlossen, die Bilder der Öffentlichkeit zur Verfügung zu stellen, sofern sie keiner Geheimhaltung unterlagen bzw. nicht durch Eigentumsrechte Dritter geschützt waren.
Die Aufnahmen wurden dem Hauptstaatsarchiv Düsseldorf übergeben, das seit 2008 Teil des heutigen Landesarchivs Nordrhein-Westfalen ist. Dort wurden die Aufnahmen katalogisiert, digitalisiert, fachgerecht gelagert und stehen interessierten Personen und Institutionen zur Verfügung.“*
- www.hansaluftbild.de/unternehmen/geschichte.html

Luftbilder von Hansa Luftbild

- Landesarchiv NRW Abteilung Rheinland
- www.archive.nrw.de/archivsuche?link=TEKTONIK-Tekt_94458b7c-e8ea-4bae-af28-b57c4d79a6a4
- 5.7.1.2. Luftbilder
 - **5.7.1.2.1. Schrägluftbilder (19.418 Digitalisate)**
 - Bestände v.a. RW 0229 (16.416), RW 0261 (2.817)
 - 5.7.1.2.2. Reihennessbilder (652 Digitalisate)
 - **5.7.1.2.3. Luftbildpläne / Luftbildkarten (30.989 Digitalisate)**
 - Bestände v.a. RW 0230 (22.095), RW 0434 (5.070), RW 0435 (3.013)
 - 5.7.1.2.5. Bildmittenüberschriften (71 Digitalisate)
- grundsätzlich keine Beschränkung auf NRW

Luftbilder von Hansa Luftbild

- ein besonderer Blick auf „Luftbildpläne / Luftbildkarten“
- Räumliche Veränderungen im 20. Jahrhundert können dargestellt und im Zeitverlauf dokumentiert werden.
- Beispiel als Einstieg:
www.archive.nrw.de/archivsuche?link=VERZEICHUNGSEINHEIT-Vz_fda7e7cd-of83-4315-8137-e67277a00670
- Hintergrundinformationen zu Gauß-Krüger-Koordinaten, Rechtswert, Hochwert:
 - de.wikipedia.org/wiki/Gau%C3%9F-Kr%C3%BCger-Koordinatensystem
 - *„Die eine Koordinate (Rechtswert) zählt vom Ursprung positiv nach Osten, die andere (Hochwert) positiv nach Gitternord. (...)
Der Ursprung des Koordinatensystems ist auf der Nordhalbkugel: der Schnittpunkt von Mittelmeridian und Äquator“*

Luftbilder von Hansa Luftbild

- pragmatische Vorgehensweise:
 - einen Startpunkt über den Namen (Stadt, Ort, Bauerschaft) finden
 - Rechts- und Hochwert notieren
 - Digitalisat aufrufen
 - Namen der Nachbarorte identifizieren und im Archivportal suchen
 - von diesen den Rechts- und Hochwert notieren und lokal verorten
- meine Hinweise:
 - Bilder aus derselben Befliegung haben auch „benachbarte“ Signaturen.
 - Die Namen der Blätter können sich über die Zeit ändern!
Daher ist eine Suche über den Rechts- und Hochwert immer präziser.

Luftbilder von Hansa Luftbild

- Beispiel für Lokalisierung (RW 0230, Aufnahmen vom 19.04.1961):

Hochwert / Rechtswert	34 ⁰⁰	34 ⁰²	34 ⁰⁴	34 ⁰⁶	34 ⁰⁸
57 ⁶²	Nienberge ---	Haus Wilkinghege 20322	Münster (Westf.)- Kinderhaus 20323	Kemper 20324	Haus Dyckburg 20325
57 ⁶⁰	Haus Nünning 20317	Haus Kucklenburg 20318	Münster (Westf.)- Nord 20319	Münster (Westf.)- Nordost 20320	Mauritzheide 20321
57 ⁵⁸	Haus Hohenfeld 20312	Gievenbeck 20313	Münster (Westf.)- Süd 20314	Münster (Westf.)- Südost 20315	Schweringheide 20316
57 ⁵⁶	Altenroxel 20307	Mecklenbeck 20308	Münster (Westf.)- Geist 20309	Münster (Westf.)- Loddenheide 20310	Haus Kaldenhof 20311
57 ⁵⁴	Brirup 20302	Dingbängerheide 20303	Vennheide 20304	Heitmann 20305	Gremmendorf 20306

Luftbilder von Hansa Luftbild

- Beispiel: Excel-Datei für Gebiet rund um Münster

	26 ⁰⁰		26 ⁰²		33 ⁹⁸		34 ⁰⁰		34 ⁰²		34 ⁰⁴		34 ⁰⁶		34 ⁰⁸		34 ¹⁰	
57 ⁶⁰	Herkenstrup	03312	Burg Hülshoff	---	Schedding	---	Haus Spital	03313	Kloppenburg	03314	Münster (Westf.)- Nord	03315	Münster (Westf.)- Nordost	03316	Mauritzheide	03317	Bahnhof Handorf	03318
		---		12797		12798	Haus Nünning	20317	20318	20319		20320		20321		---		
		---		18236		18237	Haus Kucklenburg	17735	17736	17737		17738		17739		17740		
57 ⁵⁸	Königsbrook	03301	Rüschefeld	---	Roxel	---	Hohenfeld	03302	Gievenbeck	03303	Münster (Westf.)- Süd	03304	Münster (Westf.)- Südost	03305	Schweringheide	03306	Pleistemühle	03307
		---		12795		12796	Haus Hohenfeld	20312		20313		20314		20315		20316		---
		---		18232		18233	Haus Hohenfeld	17729		17730		17731		17732		17733		17734
57 ⁵⁶	Bösensell-Nord	03288	Bockeloh	---	Haus Forkenbeck	---	Altenroxel	03289	Mecklenbeck	03290	Habichtshöhe	03291	Münster (Westf.)- Loddenheide	03292	Delstrup	03293	Haus Kaldenhof	03294
		---		12793		12794	20307	20308		20309	20310	20311		---				
		---		18228		18229	17723	17724		Münster (Westf.),	17725	Münster (Westf.),		17726		17727		17728
57 ⁵⁴	Bösensell	03273	Haus Alvinghoff	03274	Albachten	03275	Brirup	03276	Galgheide	03277	Vennheide	03278	Heitmann	03279	Gremmendorf	03280	Angelmodde	03281
		---		---		---		20302	20303	20304		20305		20306		---		
		---		18224		18225		17717	Dingbängerheide	17718		17719		17720		17721		17722
57 ⁵²	Frandrup	03258	Bösensell-Brock	03259	Niederort	03260	Haus Tinnen	03261	Getter	03262	Hiltrup-West	03263	Hiltrup	03264	Haus Soest	03265	Berl	03266
		---		---		---		---	---	---		---		---		---		---
		---		18220		18221		17711	Lövelingloh	17712		17713		17714		17715		17716
57 ⁵⁰	Bredenbeck-West	---	Bredenbeck-Ost	---	Ventruper Heide	---	Willbrenning	03247	Amelsbüren-West	03248	Amelsbüren-Ost	03249	Bach	03250	Hohe Ward	03251	Rummler	03252
		12732		12733		12734		---		---		---	---	---		---		
		---		18210		18211		18212		18213		18214	Steinersee	18215		18216		18217

Katasterkarten des RB Minden

- Landesarchiv NRW Abteilung Ostwestfalen-Lippe
- www.archive.nrw.de/archivsuche?link=FINDBUCH-Fb_33919324-c7e2-4e13-a395-e9c7872a20d8
- Bestand: D 73 – Katasterkarten des Regierungsbezirks Minden
- aktuell 3.063 Digitalisate
- Regierungsbezirk Minden (nicht Detmold, also explizit ohne Lippe)
- Kreis Höxter aktuell noch ohne Digitalisate
- Zeitraum: ca. 1828 bis 1938
- Suche nach folgenden Begriffen als Alternative zur Navigation:
 - Urkarte* (aktuell 1.479 Treffer)
 - Gemarkungskarte* (aktuell 1.230 Treffer)
 - *Übersichtskarte* (aktuell 88 Treffer)
 - Flurkarte* (aktuell 113 Treffer)
 - weitere unterschiedliche Kartenbezeichnungen (Reinkarte, Grenzkarte, etc.)

Katasterkarten des RB Minden

- Beispiele:
- Klassifikationsübersichtskarte für Bielefeld und Umgebung:
 - Bielefeld, Dornberg, Schildesche, Heepen, Brackwede
 - www.archive.nrw.de/archivsuche?link=VERZEICHUNGSEINHEIT-Vz_E21C05F9-5992-462B-9AB9-549EC8D91755
- Urkarte von Bielefeld, Flur 1 (= Altstadt von Bielefeld):
 - www.archive.nrw.de/archivsuche?link=VERZEICHUNGSEINHEIT-Vz_9DFD04B0-BD25-4A4F-A9E2-AE790264715D
 - www.landesarchiv-nrw.de/iiif/data02/Abt_Ostwestfalen-Lippe/D73_Kat-Minden1/~014/01498/LAV_NRW_OWL_D73_Kat-Minden1_01498_064-001-011_r.jp2/full/max/o/default.jpg
- Literatur zum Urkataster in Westfalen:
 - Gerald Kreucher: Die Urkatasteraufnahme in Westfalen (Veröffentlichungen des Landesarchivs Nordrhein-Westfalen 20), Düsseldorf 2008
 - als PDF auf den Seiten des Landesarchivs NRW leider nicht mehr verfügbar
 - Das gedruckte Heft ist für 5 € beim Landesarchiv NRW erhältlich.

Kartensammlung A

- Landesarchiv NRW Abteilung Westfalen
- www.archive.nrw.de/archivsuche?link=FINDBUCH-Fb_3a71fe2f-3007-4b27-ab26-53b512806eea
- Bestand: W 051 - Karten A (Allgemein)
- aktuell 49.489 Digitalisate
- gezielte Suche im Archivportal möglich:
 - Archiv: „Landesarchiv NRW Abteilung Westfalen“
 - Findbuch: „W 051 / Karten A (Allgemein)“
 - Haken bei „Nur mit Digitalisat“
- Karten und Pläne aus ganz Westfalen

Kartensammlung A

- allgemeine Hinweise:
 - In diesem Bestand sind neben Karten und Plänen auch Bauzeichnungen von öffentlichen Gebäuden und Siedlungshäusern enthalten.
 - Bei Signaturen über 50.000 ist die Digitalisierung und Onlinestellung noch nicht erfolgt. Dies ist z.B. beim Kataster der Domkellnerei der Fall.
 - Bei Entnahme der Karte aus einer Akte ist der Verweis auf diese Akte erkennbar.
 - Neuere Karten sind urheberrechtlich geschützt und erscheinen nicht online.
→ Es wird der folgende Hinweis angezeigt:



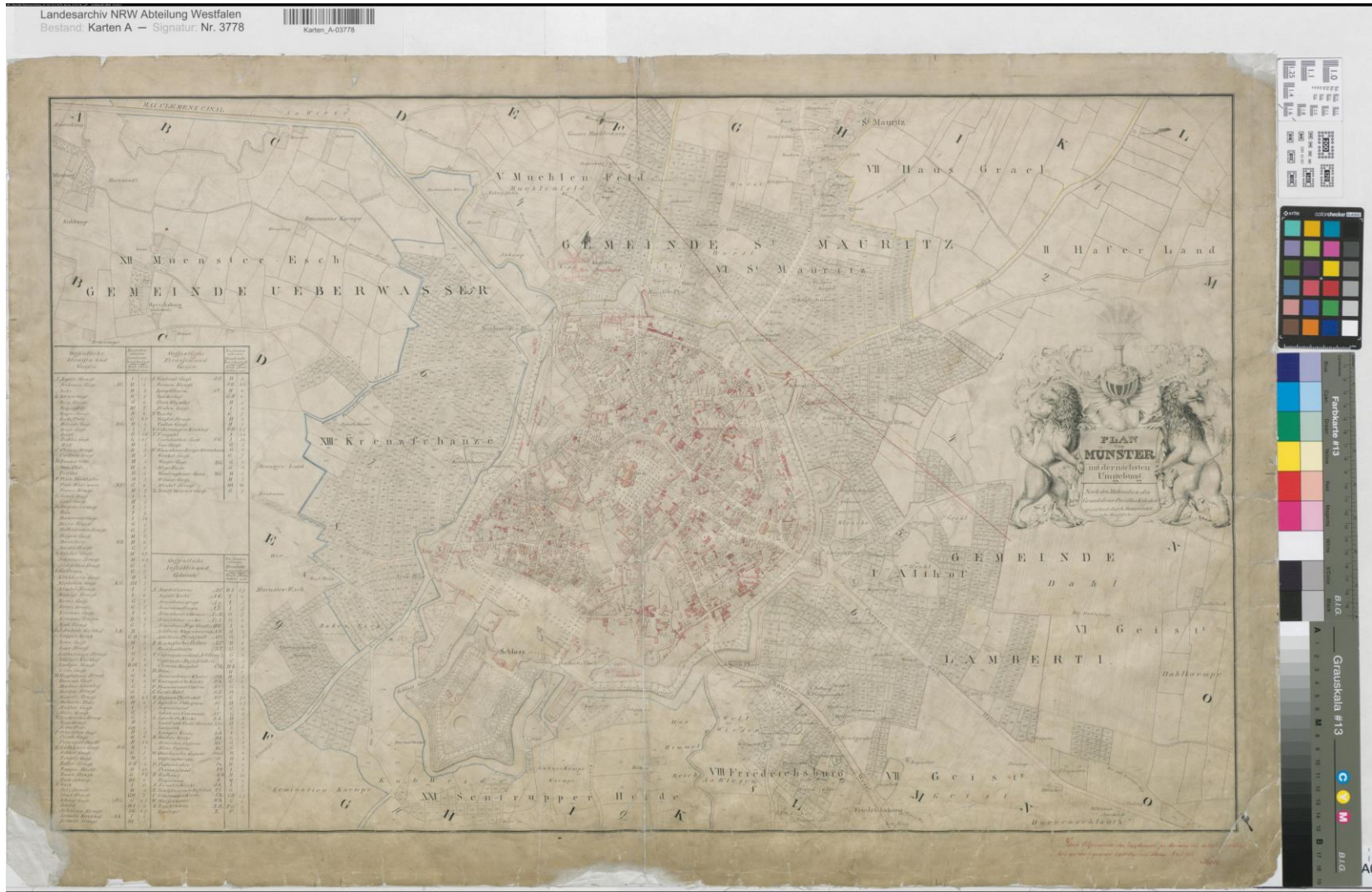
Hinweis:

Die gewünschten Abbildungen werden aus rechtlichen Gründen nicht im Internet veröffentlicht, sie können jedoch in den Lesesälen des Landesarchivs NRW eingesehen werden.

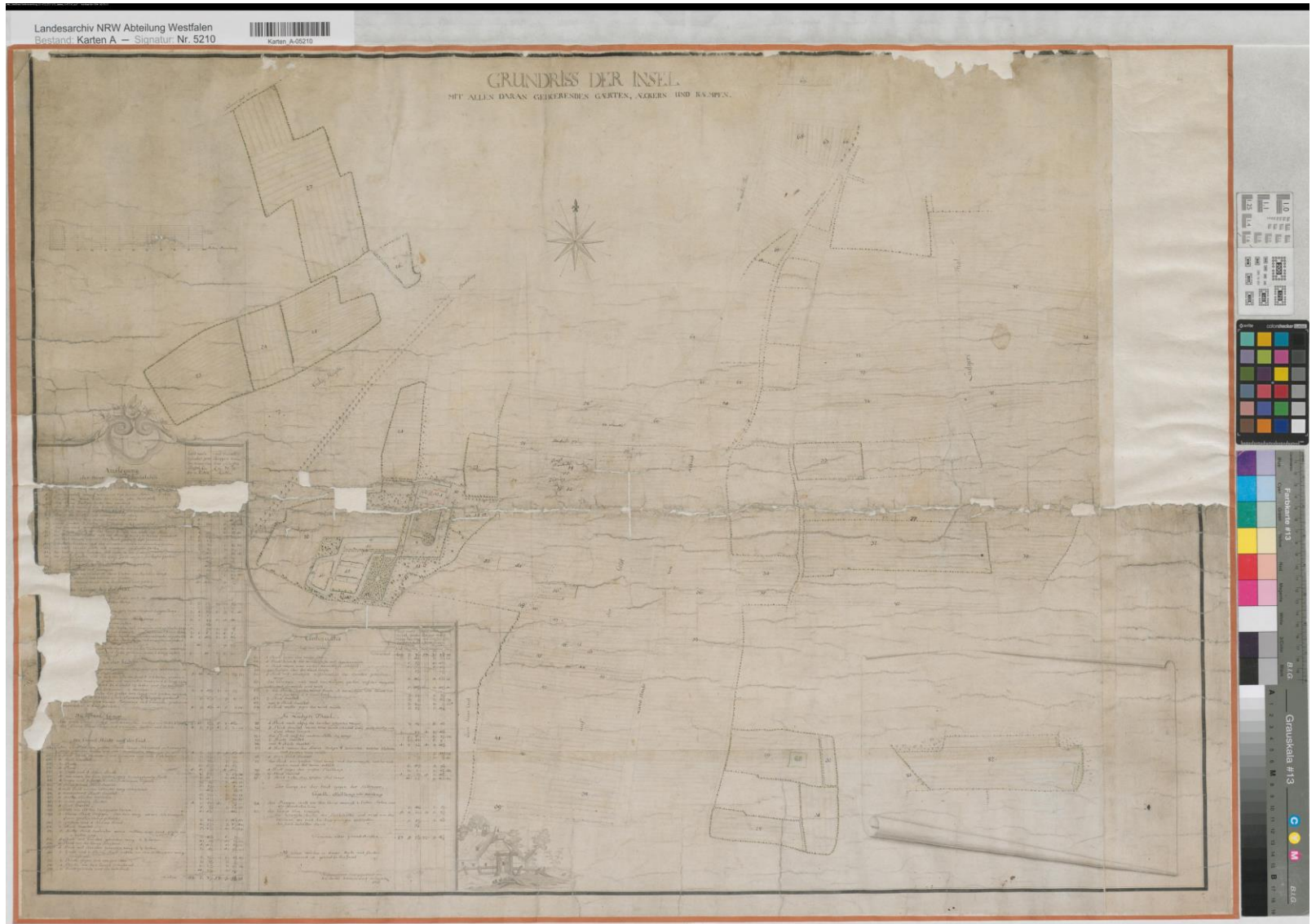
Ggf. ist dafür zusätzlich eine Sondergenehmigung erforderlich.

- mehrere Beispiele auf den nächsten Seiten

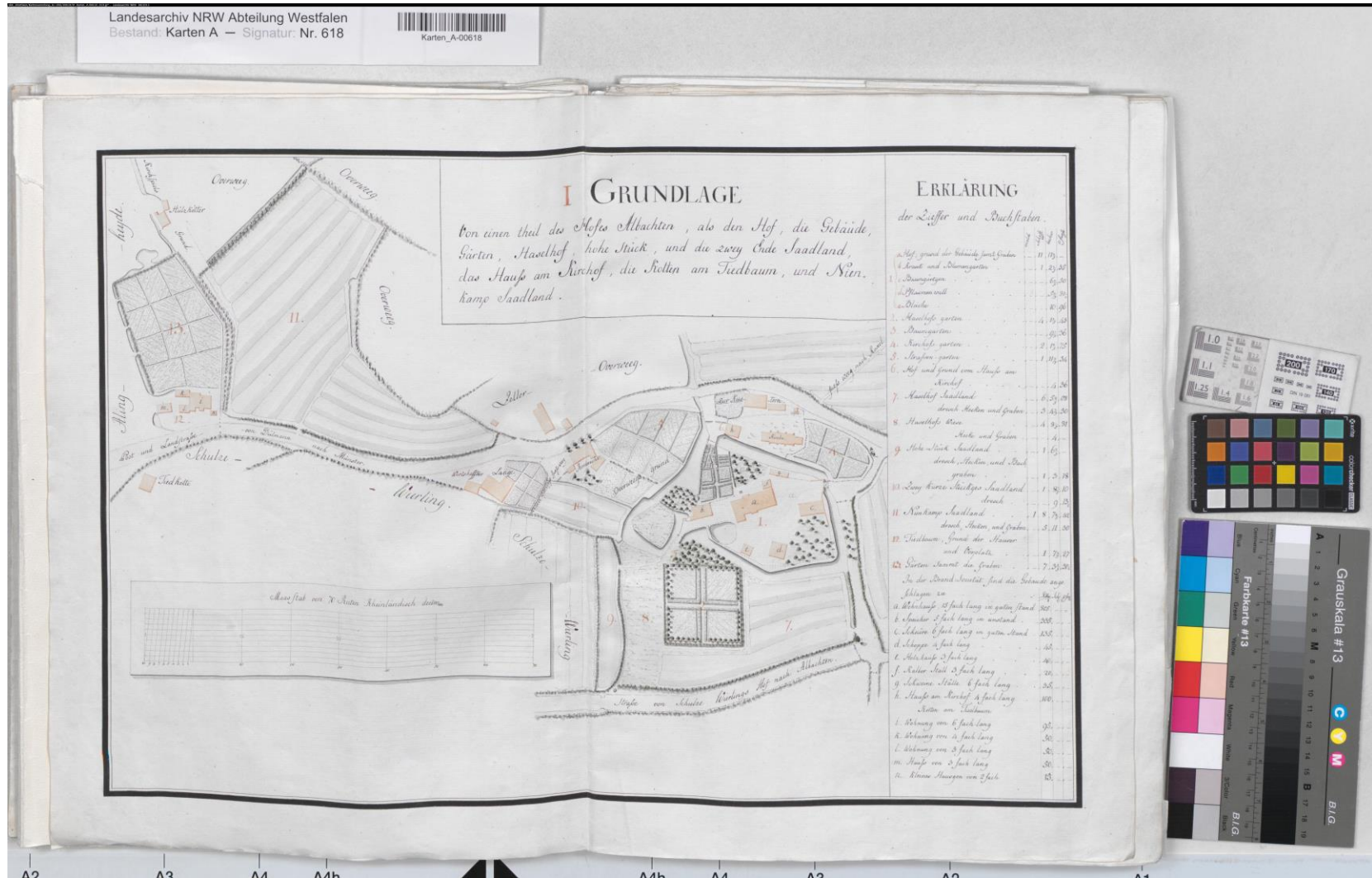
- Münster, „Löwenkarte“, 1827 mit Nachtragungen bis 1866
- Signatur: Landesarchiv NRW Abteilung Westfalen, Karten A Nr. 3778
 - www.archive.nrw.de/archivsuche?link=VERZEICHUNGSEINHEIT-Vz_1621c5ed-03b3-47ed-aa6e-2d1fba19d826
 - www.landesarchiv-nrw.de/data01/Abt_Westfalen/Kartensammlung_A/~037/03778/W_Karten_A-03778_r.jpg



- Gemeinde Lamberti, Gut Insel, Ländereien 1775
- Signatur: Landesarchiv NRW Abteilung Westfalen, Karten A Nr. 5210
 - www.archive.nrw.de/archivsuche?link=VERZEICHUNGSEINHEIT-Vz_cd5e3d16-5acb-4142-8783-6eao87448b3b
 - www.landesarchiv-nrw.de/datao1/Abt_Westfalen/Kartensammlung_A/~052/05210/W_Karten_A-05210_r.jpg



- Albachten, Schulte Albachten, Ländereien 1785 (13 Einzelkarten, hier: Dorf Albachten)
- Signatur: Landesarchiv NRW Abteilung Westfalen, Karten A Nr. 618
 - www.archive.nrw.de/archivsuche?link=VERZEICHUNGSEINHEIT-Vz_obe40ee1-dfib-4edo-837d-f8a7ofdd5of2
 - www.landesarchiv-nrw.de/data01/Abt_Westfalen/Kartensammlung_A/~006/00618/W_Karten_A-00618_018.jpg



- Havixbeck, Dorfplan mit Namen der Besitzer / Bewohner der Häuser, 1726
- Signatur: Landesarchiv NRW Abteilung Westfalen, Karten A Nr. 5204
 - www.archive.nrw.de/archivsuche?link=VERZEICHUNGSEINHEIT-Vz_885ce3e2-bd7e-4265-aobe-a62af606499b
 - www.landesarchiv-nrw.de/data01/Abt_Westfalen/Kartensammlung_A/~052/05204/W_Karten_A-05204_r.jpg



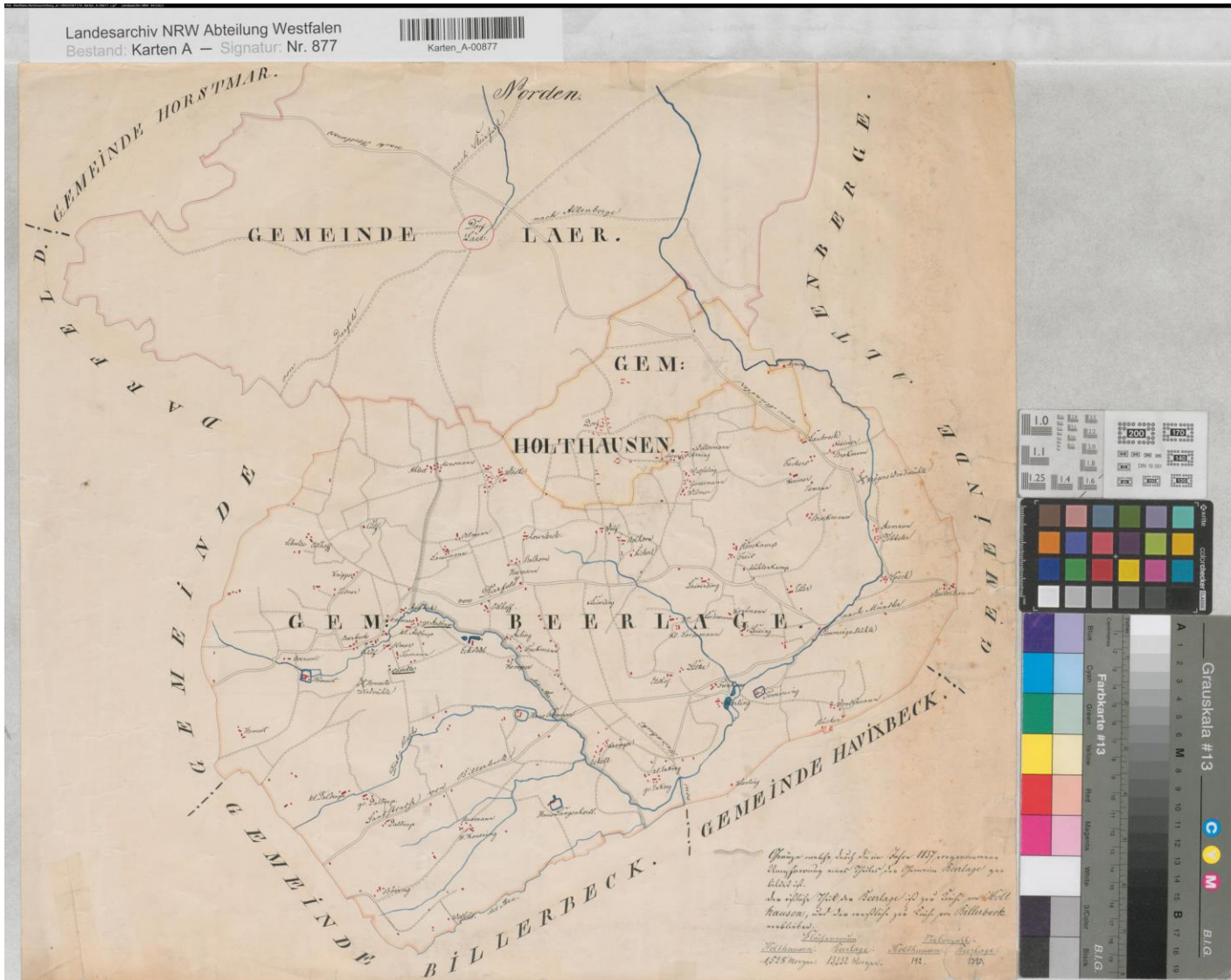
- Nienberge, Ortsplan, 1803
- Signatur: Landesarchiv NRW Abteilung Westfalen, Karten A Nr. 2
 - www.archive.nrw.de/archivsuche?link=VERZEICHUNGSEINHEIT-Vz_c9ea162a-76do-4638-a8ag-a14a3d3ecce3
 - www.landesarchiv-nrw.de/data01/Abt_Westfalen/Kartensammlung_A/~000/00002/W_Karten_A-00002_r.jpg



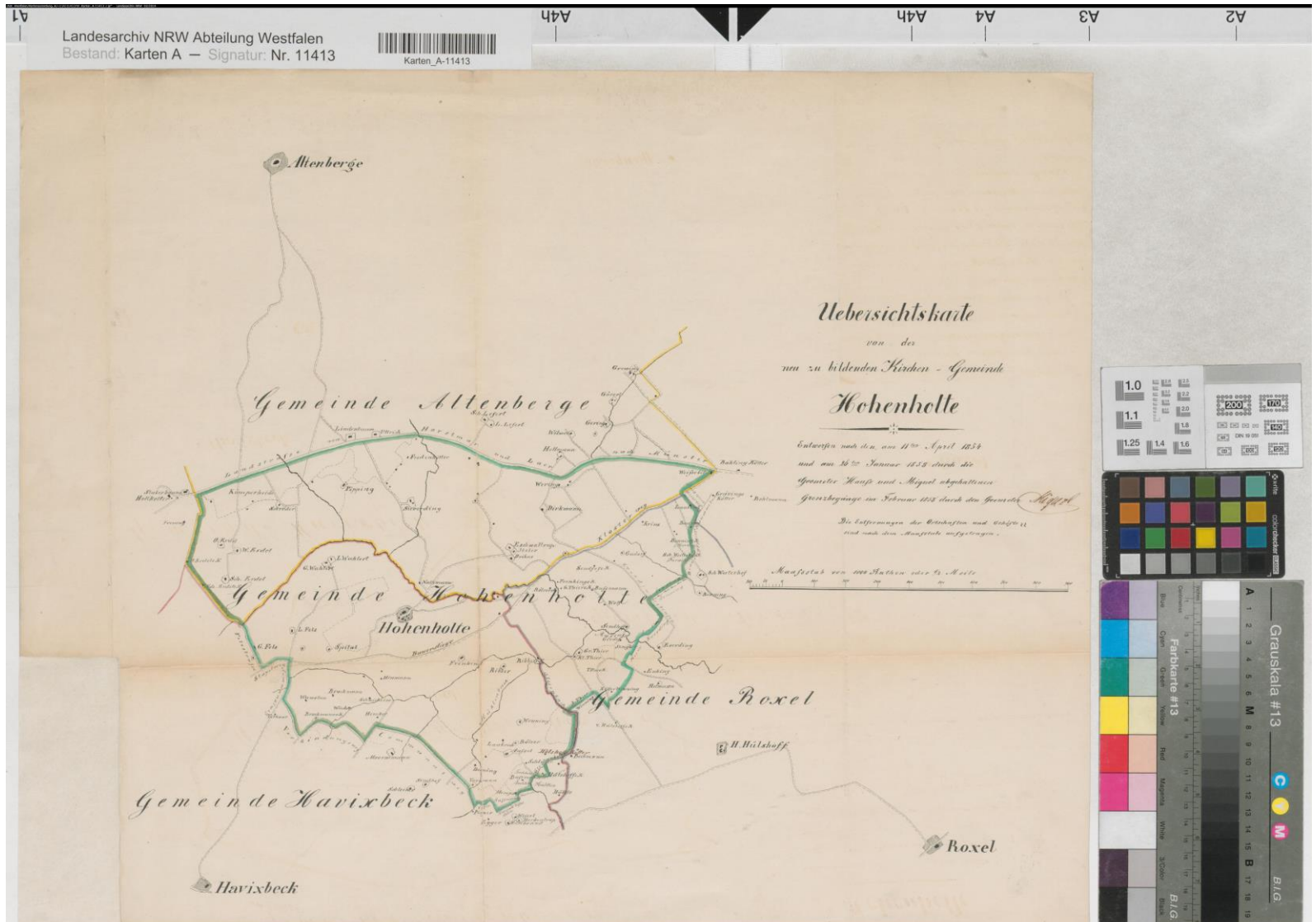
- Gemeinde Beerlage, Abgrenzung der Pfarreien Billerbeck und Holthausen, 1825
- Signatur: Landesarchiv NRW Abteilung Westfalen, Karten A Nr. 876
 - www.archive.nrw.de/archivsuche?link=VERZEICHUNGSEINHEIT-Vz_5aea7473-99d8-4d85-8a6d-c1e9494ca221
 - www.landesarchiv-nrw.de/data01/Abt_Westfalen/Kartensammlung_A/~008/00876/W_Karten_A-00876_r.jpg



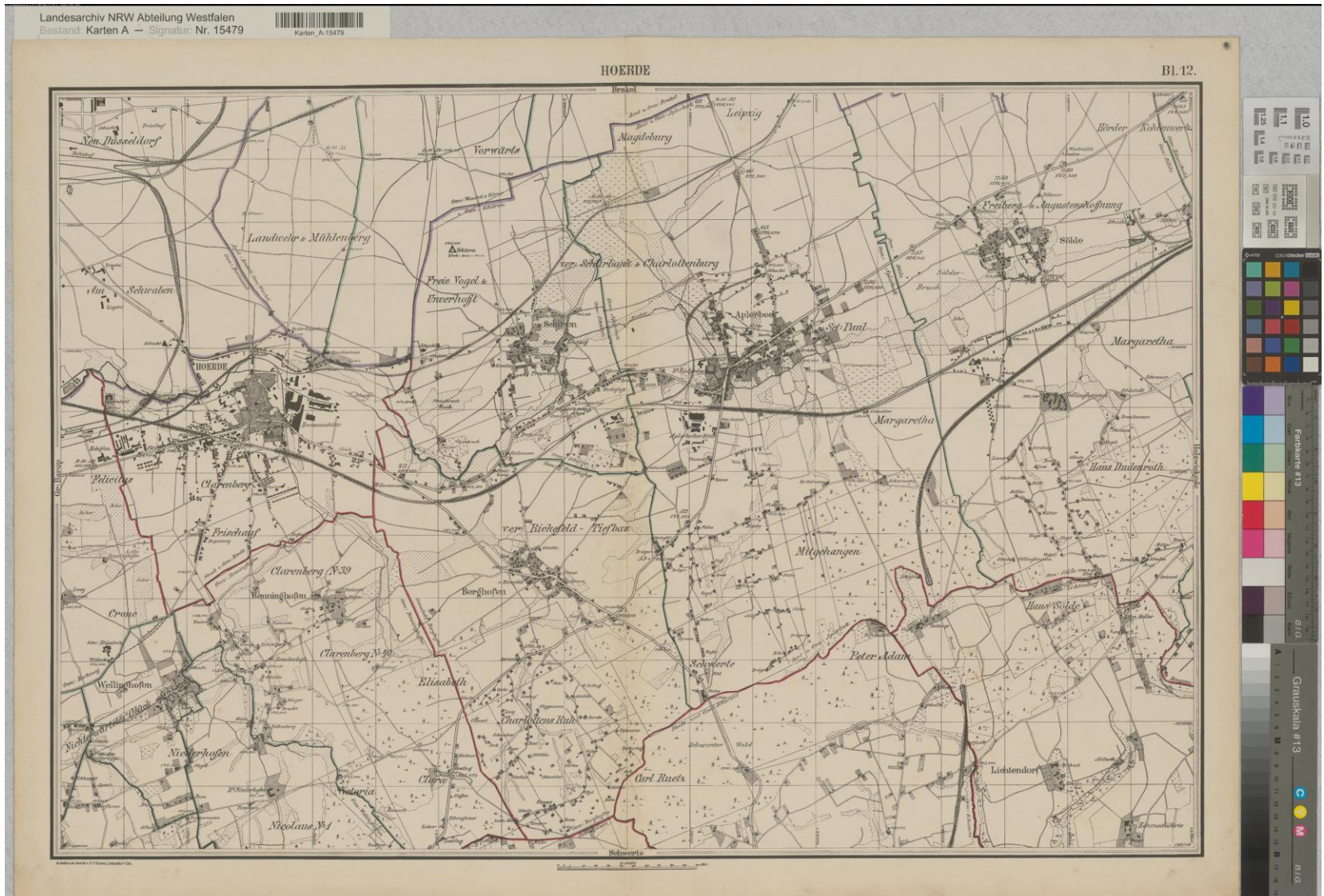
- Gemeinde Beerlage, Abgrenzung der Pfarreien Billerbeck und Holthausen, 1837
- Signatur: Landesarchiv NRW Abteilung Westfalen, Karten A Nr. 877
 - www.archive.nrw.de/archivsuche?link=VERZEICHUNGSEINHEIT-Vz_9352e201-c7ce-402f-bdb5-f42a9b80d090
 - www.landesarchiv-nrw.de/data01/Abt_Westfalen/Kartensammlung_A/~008/00877/W_Karten_A-00877.r.jpg



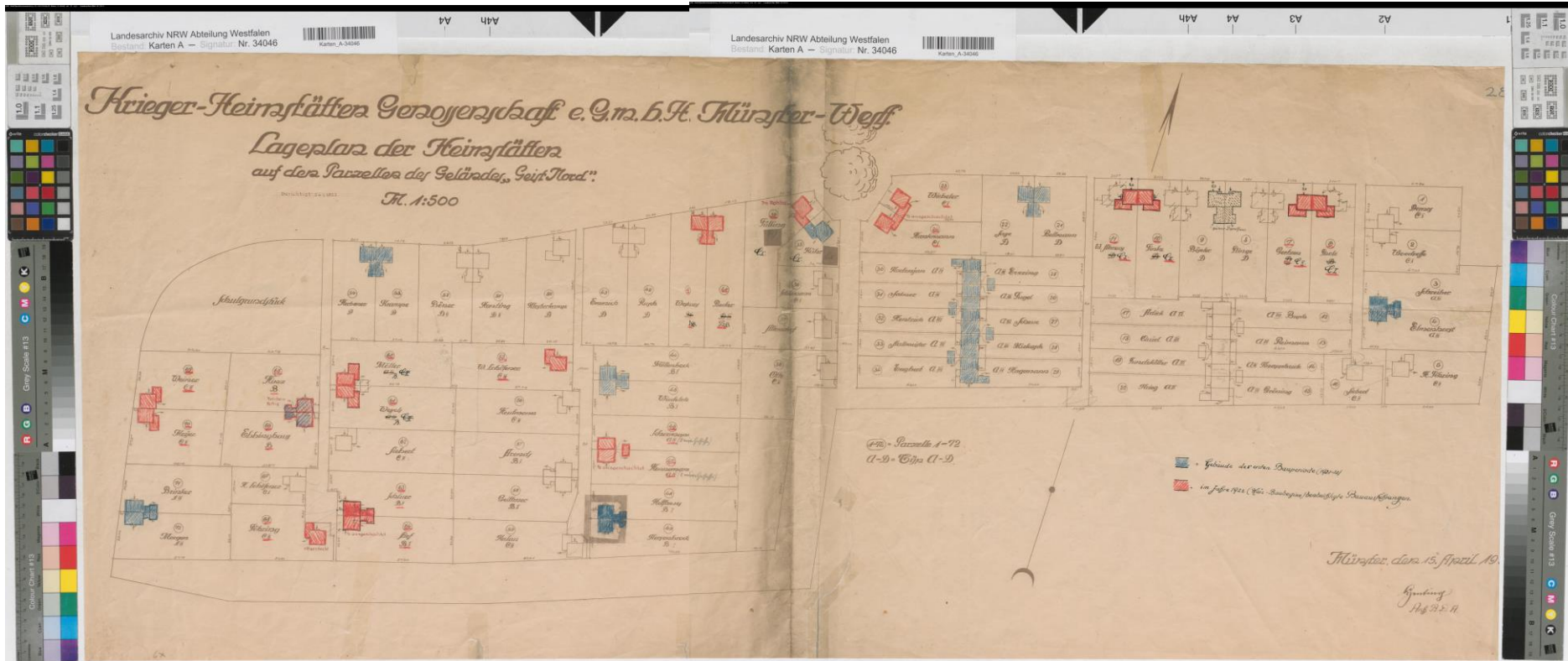
- Gründung der Pfarrei Hohenholte, Grenzen zu Havixbeck, Altenberge und Roxel, 1858
- Signatur: Landesarchiv NRW Abteilung Westfalen, Karten A Nr. 11413
 - www.archive.nrw.de/archivsuche?link=VERZEICHUNGSEINHEIT-Vz_98e49c4d-825e-4b59-9e62-14dd620bec81
 - www.landesarchiv-nrw.de/data01/Abt_Westfalen/Kartensammlung_A/~114/11413/W_Karten_A-11413_r.jpg



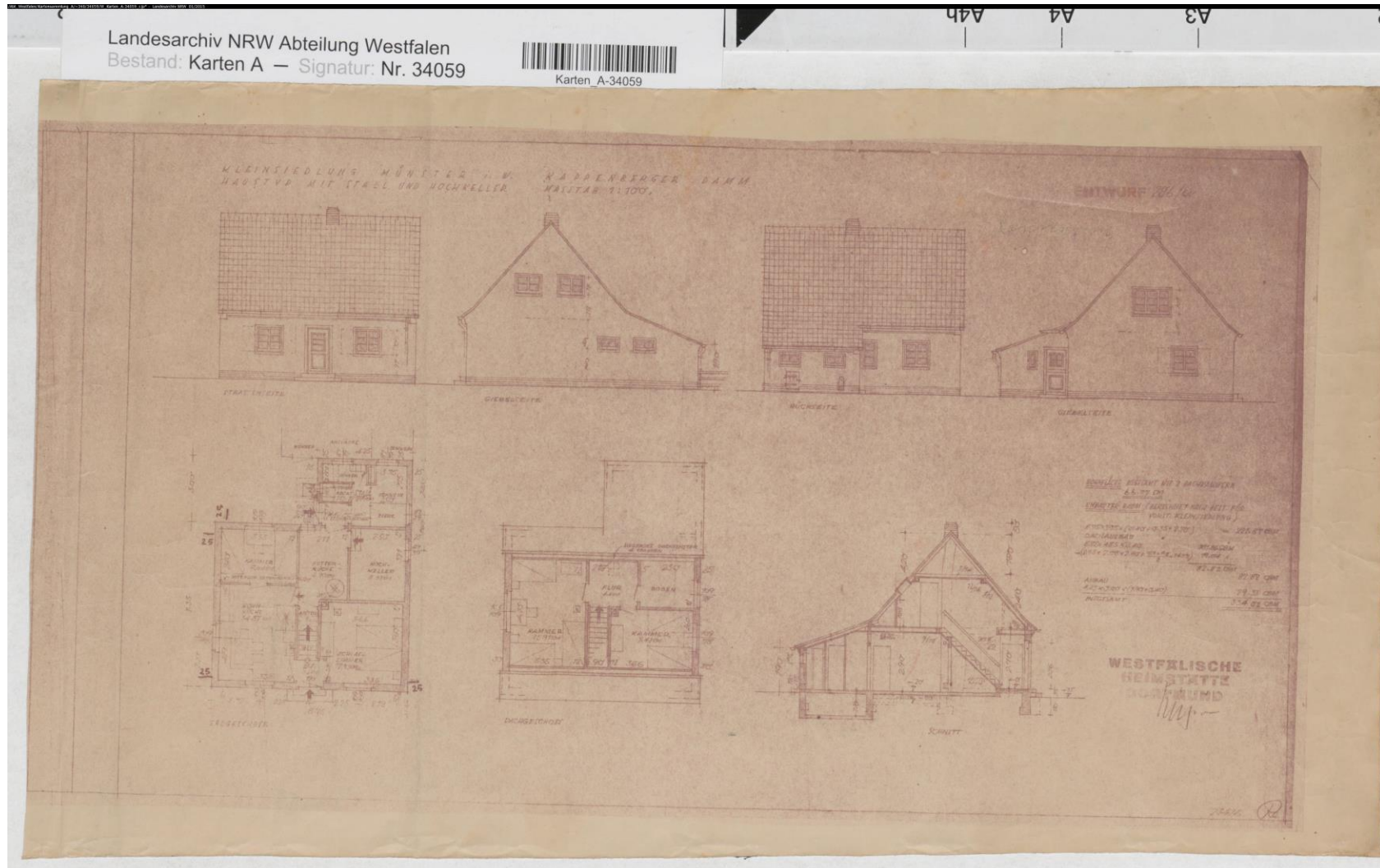
- „Kreisübersicht“ Landkreis Dortmund, 1886 (11 Blätter, hier: Hoerde)
- Signatur: Landesarchiv NRW Abteilung Westfalen, Karten A Nr. 15472-15482
 - www.archive.nrw.de/archivsuche?link=VERZEICHUNGSEINHEIT-Vz_8a8do788-a8d5-476f-b844-4aa6fiodo5ba
 - www.landesarchiv-nrw.de/data01/Abt_Westfalen/Kartensammlung_A/~154/15479/W_Karten_A-15479_r.jpg



- Münster, Geist, Heimstätten der Kriegerheimstättengenossenschaft, Lageplan, 1921
- Signatur: Landesarchiv NRW Abteilung Westfalen, Karten A Nr. 34046
 - www.archive.nrw.de/archivsuche?link=VERZEICHUNGSEINHEIT-Vz_d940a22e-f8fb-48c4-b9ff-6b8a9aco2157
 - www.landearchiv-nrw.de/data01/Abt_Westfalen/Kartensammlung_A/~340/34046/W_Karten_A-34046_vlnr_01_r.jpg
 - www.landearchiv-nrw.de/data01/Abt_Westfalen/Kartensammlung_A/~340/34046/W_Karten_A-34046_vlnr_02_r.jpg



- Münster, Siedlung am Kappenberger Damm, Grundriss, Schnitt und Ansicht, 1936
- Signatur: Landesarchiv NRW Abteilung Westfalen, Karten A Nr. 34059
 - www.archive.nrw.de/archivsuche?link=VERZEICHUNGSEINHEIT-Vz_o6ecfo62-d675-46af-930e-06c91e3b7coa
 - www.landesarchiv-nrw.de/data01/Abt_Westfalen/Kartensammlung_A/~340/34059/W_Karten_A-34059.r.jpg



Manuskripte I-VII

- Landesarchiv NRW Abteilung Westfalen
- 5 Bestände:
 - W 001 – Manuskripte I – Ältere Sammlung (202 Digitalisate)
 - W 002 – Manuskripte II – Kindlingersche Sammlung (191 Digitalisate)
 - W 003 – Manuskripte IV – Wilkensäche Sammlung (32 Digitalisate)
 - W 004 – Manuskripte VI – Neue archivische Sammlung (287 Digitalisate)
 - W 005 – Manuskripte VII (1.104 Digitalisate)
 - W 006 – Manuskripte VIII – Fragmente & Einzelstücke (ohne Digitalisate)
- insgesamt 1.816 Digitalisate
- gezielte Suche im Archivportal möglich:
 - Archiv: „Landesarchiv NRW Abteilung Westfalen“
 - Findbuch: „(Name des Manuskriptbestandes)“
 - Haken bei „Nur mit Digitalisat“

Manuskripte I-VII

- Beschreibung und Hintergrund der Bestände:
 - Msc. I: www.archive.nrw.de/archivsuche?link=FINDBUCH-Fb_o4dc586a-b56c-47a6-b7be-d9277712f762
 - Msc. II: www.archive.nrw.de/archivsuche?link=FINDBUCH-Fb_459aod4a-04a7-41ac-b03b-99e1d264ce9d
 - Msc. IV: www.archive.nrw.de/archivsuche?link=FINDBUCH-Fb_b9c946aa-cc47-4c12-af8e-a80731f578dc
 - Msc. VI: www.archive.nrw.de/archivsuche?link=FINDBUCH-Fb_356cf94f-db5c-4497-b870-bbf9f4ca6eef
 - Msc: VII: www.archive.nrw.de/archivsuche?link=FINDBUCH-Fb_15ef58fa-ec1d-4a99-9c7e-b5984f9a4a42
- allgemeine Hinweise:
 - Die Manuskript-Bestände umfassen vielfältige Unterlagen aus Westfalen, vor allem aus der Zeit vor 1800 und Abschriften aus dem 19. Jahrhundert für diese Zeit.
 - Achtung! Bei dem Hinweis „*Jetzt: xxxxxx*“ wurden die Akten wieder einem anderen Bestand zugeführt und sind über den Manuskript-Bestand als Digitalisat nicht verfügbar.
- Mehrere Beispiele folgen auf den nächsten Seiten.

Manuskripte I-VII

- Abschriften der Lehnbücher des Bischofs von Münster
- Msc. II Nr. 161-167 (→Übersicht auf der nächsten Seite)
 - Msc. II Nr. 161: **1361-1379 & 1379-1381**
 - Msc. II Nr. 162: **1392-1424 & 1426-1450 & 1457-1465**
 - Msc. II Nr. 163: 1467-1496 (Original verlustig)
 - Msc. II Nr. 164: 1497-1502 (Original verlustig) & 1509-1522 & 1524-1532
 - Msc. II Nr. 165: 1536-1553 & 1555-1557
 - Msc. II Nr. 166: 1567-1574 & 1574-1585
 - Msc. II Nr. 167: 1585-1612 & 1613-1646
- Zwei Bücher sind im Original nicht mehr vorhanden, sondern nur noch in dieser Abschrift.
- vgl. Excel-Datei (allgemeine Hinweise & Kirchspiel Lamberti)

Übersicht der Lehnbücher der Bischöfe von Münster

Bischof von Münster	Amtszeit	Lehnbuch Zeitraum	Lehnbuch Name	Signatur Original	Signatur Abschrift
Florenz von Wevelinghoven	1364-1379	1379	Lehnbuch E	Fürstbistum Münster, Lehen Nr. 1109	Msc. II 161, S. 4-132
Potho von Pothenstein	1379-1382	1379-1381	Lehnbuch F	Altertumsverein MS, Msc. 94, S. 1-10	Msc. II 161, S. 199-218
Heidenreich Wolf von Lüdinghausen	1382-1392	---	---	---	---
Otto IV. von Hoya	1392-1424	1392-1424	Lehnbuch H	Fürstbistum Münster, Lehen Nr. 1111	Msc. II 162, S. 1-72
Heinrich II. von Moers	1424/25-1450	1426-1450	Lehnbuch J	Fürstbistum Münster, Lehen Nr. 1112	Msc. II 162, S. 73-176
Walram von Moers	1450-1456	---	---	---	---
Johann von Pfalz-Simmern	1457-1466	1457-1465		Fürstbistum Münster, Lehen Nr. 1113	Msc. II 162, S. 177-263
Heinrich XXVII. von Schwarzburg	1466-1496	1467-1496		nicht mehr vorhanden	Msc. II 163
Konrad VI. von Rietberg	1497-1508	1497-1502		nicht mehr vorhanden	Msc. II 164, S. 2-29
Erich I. von Sachsen-Lauenburg	1508-1522	1509-1522		Fürstbistum Münster, Lehen Nr. 1114	Msc. II 164, S. 32-84
Friedrich III. von Wied	1522-1532	1524-1532		Fürstbistum Münster, Lehen Nr. 1115	Msc. II 164, S. 86-135
Erich von Braunschweig-Grubenhagen	1532	---	---	---	---
Franz von Waldeck	1532-1553	1536-1553		???	Msc. II 165, S. 2-115
Wilhelm Ketteler	1553-1557	1555-1557		Fürstbistum Münster, Lehen Nr. 1116	Msc. II 165, S. 117-174
Bernhard von Raesfeld	1557-1566	???		Fürstbistum Münster, Lehen Nr. 1117	???
Johannes von Hoya	1566/67-1575	1567-1574		Fürstbistum Münster, Lehen Nr. 1118	Msc. II 166, S. 1-58
Johann Wilhelm von Jülich-Kleve	1574-1585	1574-1580		Fürstbistum Münster, Lehen Nr. 1121	Msc. II 166, S. 59-116
Ernst von Bayern	1585-1612	1585-1612		???	Msc. II 167, S. 4-22
Ferdinand von Bayern	1612-1650	1613-1646		Fürstbistum Münster, Lehen Nr. 1122, 1123	Msc. II 167, S. 24-59

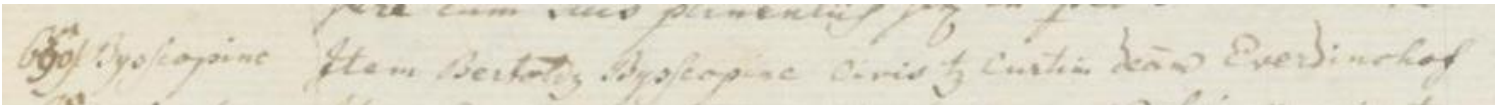
Manuskripte I-VII

- Einige dieser Lehnbücher wurden von der Historischen Kommission für Westfalen publiziert:
 - Die Lehnregister der Bischöfe von Münster bis 1379. Bearb. von Hugo KEMKES, Gerhard THEUERKAUF und Manfred WOLF, mit einer Karte von Leopold SCHÜTTE, Münster 1995, 502 Seiten, Festeinband (Veröffentlichungen der Historischen Kommission für Westfalen XXVIII, Westfälische Lehnbücher, Band 2). Regensburg, vergriffen
 - Die Lehnregister der Bischöfe von Münster von 1379 bis 1450. Bearb. von Hugo KEMKES und Manfred WOLF, Münster 2007, 782 Seiten, Festeinband (Veröffentlichungen der Historischen Kommission für Westfalen XXVIII, Westfälische Lehnbücher, Band 3). Aschendorff, ISBN 978-3-402-15301-7, vergriffen
- Hintergrundinformationen zum Lehnswesen:
 - Gerhard Theuerkauf: Das Lehnwesen in Westfalen, in: Westfälische Forschungen 17 (1964)
 - www.mgh-bibliothek.de/dokumente/a/a138270.pdf
- Über diese Register lassen sich die Lehnsleute, die ggf. später auch Grundherren der entsprechenden Höfe waren, nachweisen.

Manuskripte I-VII

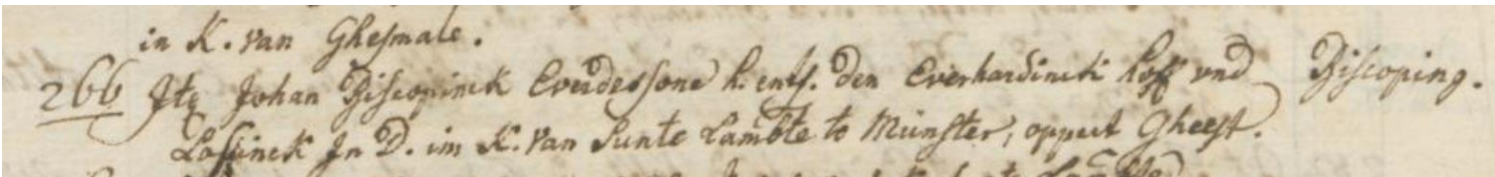
- Beispiel für Haus Geist, Gemeinde Lamberti
 - zu dieser Zeit Everhardinck / Everdinghof genannt
 - Lehnsman: Bertold Bischopinck bzw. Johan Bischopinck
 - Familie später genannt Bischopinck zu Geist
 - Lehnbuch bis 1379 (Msc. II Nr. 161, S. 116):

- www.landesarchiv-nrw.de/data01/Abt_Westfalen/Msc_II/00161/MSC_II_00161_062.jpg



- Lehnbuch 1426-1450 (Msc. II Nr. 162, S. 99):

- www.landesarchiv-nrw.de/data01/Abt_Westfalen/Msc_II/00162/MSC_II_00162_053.jpg



Manuskripte I-VII

- Einige Steuerlisten befinden sich in verschiedenen Akten der Manuskript-Bestände.
 - vgl. hierzu auch Wilhelm Kohl: Steuerlisten des Fürstbistums Münster, in: Beiträge zur Westfälischen Familienforschung 15 (1957)
online auf: www.lwl.org/westfaelische-geschichte/txt/beitrwff-2310.pdf
→ Neuverzeichnung des Landesarchivs MS mit neuen Signaturen beachten
- Beispiel: Brandschatzungsregister des Gogerichts Bakenfeld 1798
 - Msc. VII Nr. 1909 Bd. 2
 - www.archive.nrw.de/archivsuche?link=VERZEICHUNGSEINHEIT-Vz_o8102c8c-82e5-4dec-a071-f25e3302d296
 - Index nach Kirchspielen und Bauerschaften:
 - www.landesarchiv-nrw.de/data01/Abt_Westfalen/Msc_VII/01909_02/MSC_VII_01909_02_002.jpg
 - www.landesarchiv-nrw.de/data01/Abt_Westfalen/Msc_VII/01909_02/MSC_VII_01909_02_003.jpg
 - Register ab Seite 52 (z.B. Albachten S. 53-55):
 - www.landesarchiv-nrw.de/data01/Abt_Westfalen/Msc_VII/01909_02/MSC_VII_01909_02_056.jpg
 - www.landesarchiv-nrw.de/data01/Abt_Westfalen/Msc_VII/01909_02/MSC_VII_01909_02_057.jpg

Manuskripte I-VII

- weitere Beispiele und Einzelfunde
 - Brüchtenregister der Gogerichte Bakenfeld, Meest und Telgte, 1649/50 (ebenfalls in obiger Akte, S. 16-25, 26-39, 41-48):
www.archive.nrw.de/archivsuche?link=VERZEICHUNGSEINHEIT-Vz_o8102c8c-82e5-4dec-a071-f25e3302d296
→ Weitere Brüchtenregister befinden sich im Bestand Domkapitel Münster.
 - Hofspracheprotokoll des Klosters Aegidii in Münster, 1664, Msc. VI Nr. 5:
www.archive.nrw.de/archivsuche?link=VERZEICHUNGSEINHEIT-Vz_dd8202c6-7088-4689-9267-f98b2c5d3dfo
→ Start auf folgender Seite:
www.landesarchiv-nrw.de/data01/Abt_Westfalen/Msc_VI/00005/MSC_VI_00005_o80.jpg
→ Beispiel: Höfe Breulmann und Bögemann in Albachten:
www.landesarchiv-nrw.de/data01/Abt_Westfalen/Msc_VI/00005/MSC_VI_00005_o85.jpg
→ Weitere Hofspracheregister befinden sich im Bestand Kloster Aegidii.
 - Akte mit verschiedenen Dokumenten für das Kirchspiel Altenberge, insbesondere Schatzungsregister, Msc. VI Nr. 37:
www.archive.nrw.de/archivsuche?link=VERZEICHUNGSEINHEIT-Vz_fo2b509-6855-4ae9-8fae-3242e49152d2

Aufschwörungstafeln


- Landesarchiv NRW Abteilung Westfalen
- Bestand W 101 / Aufschwörungstafeln
- insgesamt 3.015 Digitalisate
- gezielte Suche im Archivportal möglich:
 - Archiv: „Landesarchiv NRW Abteilung Westfalen“
 - Findbuch: „W 101 / Aufschwörungstafeln“
 - Haken bei „Nur mit Digitalisat“
 - zudem Eingabe eines adeligen Familiennamens sinnvoll

Aufschwörungstafeln

- Hintergrundinformationen zum Bestand:
 - www.archive.nrw.de/archivsuche?link=FINDBUCH-Fb_17621902-f199-4e3e-8a44-7bc5bac6c871
- Adelige stellten in Aufschwörungstafeln ihre 8 Urgroßeltern bzw. ihr 16 Ururgroßeltern dar, wenn sie in Stifte oder in die Ritterschaft aufgenommen werden wollten. → „Ahnenprobe“
- Aufschwörungstafeln sind also Ahnentafeln für Adelige, in den die Namen und/oder Familien inkl. der Familienwappen dargestellt werden.
- Die Ergebnisse kann man mit anderen Veröffentlichungen abgleichen, z.B.:
 - Anton Fahne: Geschichte der Westphälischen Geschlechter, 1858, online auf: www.google.de/books/edition/Geschichte_der_Westph%C3%A4lischen_Geschlech/Q4hMAAAaAAJ
- Für OFB-Bearbeiter sind Familien auf Adelssitzen relevant.
- Achtung: ggf. lange Ladezeiten beachten!
- Vortrag von Thomas Reich: „Die bunte Welt der Aufschwörungstafeln“

- Gottfried von der Tinnen, 1717, Ritterschaft Münster

- www.archive.nrw.de/archivsuche?link=VERZEICHUNGSEINHEIT-Vz_59e07890-31c9-4ca2-9689-55e3fa7fbf88
- www.landesarchiv-nrw.de/iiif/data01/Abt_Westfalen/Aufschwörungstafeln/~024/02418/W_AT_02418_r.jp2/full/max/o/default.jpg



- Friedrich Christian von Galen, 1703, Domkapitel Münster (→ ab 1732 Domdechant)
 - www.archive.nrw.de/archivsuche?link=VERZEICHUNGSEINHEIT-Vz_9coofe09-ed81-4ddc-81aa-801643a935e3
 - www.landesarchiv-nrw.de/iiif/data01/Abt_Westfalen/Aufschwörungstafeln/~o20/o2097/W_AT_o2097_r.jp2/full/max/o/default.jpg



Urkundenselekt & Siegelsammlung

- Landesarchiv NRW Abteilung Westfalen
- Bestand W 701 / Urkundenselekt
 - 409 Digitalisate
 - darin enthaltene Kaiserurkunde vom 9.5.813:
www.archive.nrw.de/archivsuche?link=VERZEICHUNGSEINHEIT-Vz_377ABAE1-9CA4-45Co-910D-980A8C7E3132
 - *„Das Diplom Karl des Großen aus dem Jahr 813 zeugt von der Eroberung Sachsens durch die Franken. Sie ist die älteste erhaltene Urkunde Westfalens und ganz Norddeutschlands. Es handelt sich zugleich um die letzte Urkunde, die von Karl dem Großen ausgestellt wurde – acht Monate vor seinem Tod.“*
- Bestand W 251 / Siegelsammlung
 - aktuell 6.617 Digitalisate (Fotos) von Siegeln
 - davon aktuell 2.131 nicht identifiziert, daher Aufruf zur Mitarbeit:
www.archive.nrw.de/landesarchiv-nrw/landesarchiv-nrw-abteilung-westfalen/siegel-online-mitwirkung-erwuenscht
- jeweils gezielte Suche im Archivportal möglich

Kartensammlung (Rheinland)

- Landesarchiv NRW Abteilung Rheinland
- www.archive.nrw.de/archivsuche?link=TEKTONIK-Tekt_be117009-4688-49c0-a096-9c98eddb034a
- Bestand: RW Karten
- aktuell 10.635 Digitalisate
- gezielte Suche im Archivportal möglich:
 - Archiv: „Landesarchiv NRW Abteilung Rheinland“
 - Findbuch: „180.01.00 / RW Karten“
 - Haken bei „Nur mit Digitalisat“

Handschriftenbestand („Altertumsverein“)

- Landesarchiv NRW Abteilung Westfalen
- https://www.archive.nrw.de/archivsuche?link=FINDBUCH-Fb_6c7a8c11-bb1f-4a87-a158-edbc87ed9d06
- Bestand: V 502 / Verein für Geschichte und Altertumskunde Westfalens, Abteilung Münster (Dep.) - Handschriften
- aktuell 817 Digitalisate
- gezielte Suche im Archivportal möglich:
 - Archiv: „Landesarchiv NRW Abteilung Westfalen“
 - Findbuch: „V 502 / Verein für Geschichte und Altertumskunde Westfalens, Abteilung Münster (Dep.) - Handschriften“
 - Haken bei „Nur mit Digitalisat“

Handschriftenbestand („Altertumsverein“)

- Der Bestand ist aufgeteilt in folgende Bereiche:
 1. Religiöse Schriften (54)
 2. Chroniken, Kopiare, Beschreibungen und Abhandlungen, Stammbücher (134)
 3. Edikte und Ordnungen (40)
 4. Amtsbücher, Rechnungen (105)
 5. Klöster und geistliche Institutionen – Nekrologe (66)
 6. Regionales Gerichtswesen Prozesse (96)
 7. Handwerk (18)
 8. Regionalgeschichte (Materialsammlungen) (268)
 9. Kunst Literatur – Bibliotheken und Archive (36)
- Hintergrundinformationen zum Bestand:
 - <https://epflicht.ulb.uni-muenster.de/urn/urn:nbn:de:hbz:6:2-269340> (S. 36-40)
- Es folgen einige genealogisch relevante Beispiele.

Handschriftenbestand („Altertumsverein“)

- Domkellnerei Münster, Eigenhörigkeitsverzeichnis der Domkellnerei-Ämter Meckmann und Albachten, 1. Zeitschicht
 - https://www.archive.nrw.de/archivsuche?link=VERZEICHUNGSEINHEIT-Vz_e56f8237-53cd-4f69-9102-9a23f5cf740d
 - Akte 516
 - Zeitraum: bis ca. 1774
 - vgl. hierzu auch meinen Vortrag über die grundherrlichen Quellen der Domkellnerei Münster im WGGF-Basiswissen
 - alle anderen Eigenhörigenverzeichnisse im Bestand Domkapitel Münster, Domkellnerei (→ siehe nachfolgende Seite)

Eigenhörigenverzeichnisse der Domkellnerei Münster
 (Signatur: LAV NRW Abt. Westfalen, Domkapitel Münster, Domkellnerei, Akten, 18xx)

Domkellnerei-Amt	Zeitschicht 1	Zeitschicht 2	Zeitschicht 3
Brockhoff / Meckmann (Münster-Lamberti)	Verein für Geschichte und Altertumskunde Westfalens, Abteilung Münster (Dep.), Handschriften, Akte Nr. 516	1829 (separate Indizes)	1830 (Band 1, Index für 1-3)
Albachten & Bösensell			1831 (Band 2, ohne Index)
Püning (Alverskirchen)	1846 (separate Indizes)	1835 (separate Indizes)	1832 (Band 3, ohne Index)
Hiddinghoff (Beckum)			---
Pröbsting (Ostbevern)			1834
Lembeck & Pröbsting (Nordwalde)	---	1842 (separate Indizes, Elperding ohne Nennung v.a. im Index Pröbsting enthalten)	1836
Lembeck & Dahl (Altenberge)	---		1839 (Lembeck, 1. Hofsprache)
Elperding (Mesum)	---		1840 (Lembeck 2. Hofsprache, Band 1, Index für 1 & 2)
Pröbsting (Rinkerode)	---		1841 (Lembeck 2. Hofsprache, Band 2, ohne Index)
Olfen	---	1844 (separate Indizes)	1833
Reken	---		1845
Aldrup (Greven)	---	1854 (Beginn im 18. Jh.)	1848 (separate Indizes)
			1851 (Band 1, Index für 1 & 2)
			1852 (Band 2, ohne Index)

Handschriftenbestand („Altertumsverein“)

- weitere grundherrliche Quellen
 - Eigentumsprotokoll des Klosters Clarholz
 - https://www.archive.nrw.de/archivsuche?link=VERZEICHUNGSEINHEIT-Vz_fe33dc97-08eo-4cc8-a692-bc6aoc5a7d89
 - Akte 252
 - Zeitraum: 1777-1788
 - „Freilassungen, Auffahrten, Sterbfälle, Zuschläge, Verpachtungen, Anerbenrecht, Nachlässe, Leibzucht u.a. der Eigenbehörigen“
 - Geschäftsbuch des Magdalenenhospitals Münster
 - https://www.archive.nrw.de/archivsuche?link=VERZEICHUNGSEINHEIT-Vz_8166cda4-aeof-4fef-9084-e07b535c8401
 - Akte 277
 - Zeitraum: 1558-1635
 - „Verpachtungen, Schuldesachen, Hofgewinnungen, Freikäufe“

Handschriftenbestand („Altertumsverein“)

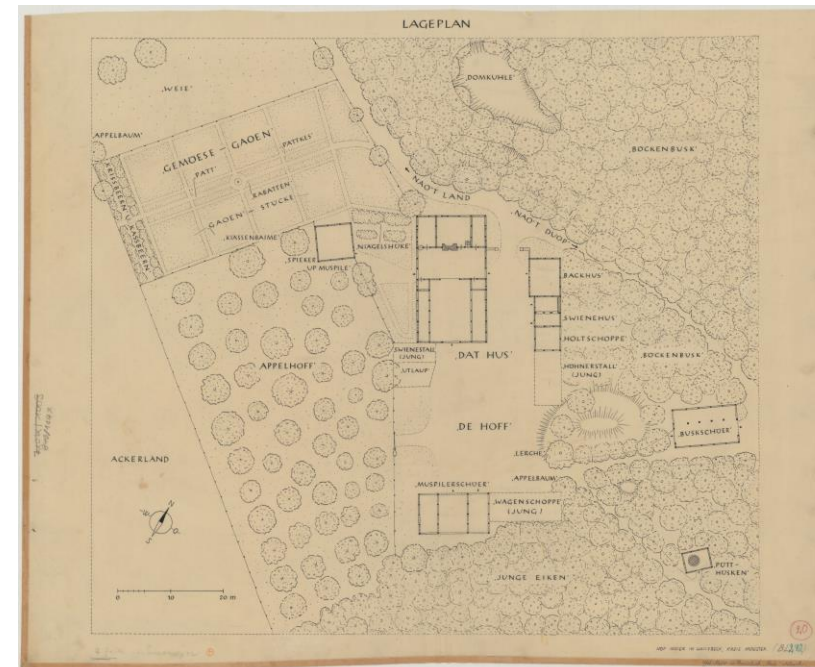
- weitere grundherrliche Quellen
 - Sammlung von Freibriefen
 - https://www.archive.nrw.de/archivsuche?link=VERZEICHUNGSEINHEIT-Vz_d73c31d8-8558-4b9d-8583-93c4acdb2c69
 - Akte 401, Band 1
 - Zeitraum: 1607-1766
 - enthält 30 Freibriefe
 - zu erforschende Frage:
In welche Grundherrschaft sind die Personen gewechselt?

Handschriftenbestand („Altertumsverein“)

- Lehnbücher des Bischofs von Münster
 - weitere Hinweise zu den Lehnbüchern vorne im Vortrag
 - Bischof Florenz von Wevelinghoven (um 1379)
 - https://www.archive.nrw.de/archivsuche?link=VERZEICHUNGSEINHEIT-Vz_2a85aa11-d5aa-4be1-b6ed-3f3195fcd984
 - Akte 94
 - Bischof Franz von Waldeck (1536-1553)
 - https://www.archive.nrw.de/archivsuche?link=VERZEICHUNGSEINHEIT-Vz_6d1bca42-26ee-4531-abd5-a3f7ef9d7ec5
 - Akte 51

LWL-Archiv: Aufmaße Bauernhofbüro

- LWL-Archiv, Bestand 846 – Kartensammlung
- darin enthalten „Aufmaße Bauernhofbüro“ (3.114 Digitalisate)
- www.archive.nrw.de/archivsuche?link=KLASSIFIKATION-Klas_CC803ED4-4727-4C4E-8DE1-EBA46E6C37C8P325RA21
- überregional, nach diesen Regionen gruppiert
- Hintergrundinfos zur Sammlung: archivamt.hypotheses.org/17640
- Beispiel: Hof Meier, Havixbeck (Bestand 846, Nr. 1645-1652, Lageplan: Nr. 1647)



Stadtarchiv Münster: Handschriften

- Stadtarchiv Münster
- D / Archivische Sammlungen
 - darin enthalten aktuell 320 Handschriften
 - davon aktuell 79 Digitalisate
- gezielte Suche im Archivportal möglich:
 - Archiv: „Stadtarchiv Münster“
 - Findbuch: „Slg-HS / Handschriften“
 - Haken bei „Nur mit Digitalisat“
- Scan-on-Demand-Service beachten:
 - www.stadt-muenster.de/archiv/service-angebote/scan-on-demand
 - www.youtube.com/watch?v=sS-Nff7Qbho
- Es folgen einige genealogisch relevante Beispiele.

Stadtarchiv Münster: Handschriften

- Chronik des Großen Krankenhauses in Münster, 1823-1873
 - Handschrift Nr. 74
 - www.archive.nrw.de/archivsuche?link=VERZEICHUNGSEINHEIT-A92x16755497455596920201002103104571
 - Pfründnerverzeichnis: Scans 93-108 / Arme im Krankenhaus: Scans 118-143
 - inkl. Angabe von Alter und Geburtsorten (meist aus dem Münsterland)
 - eine wichtige Ergänzung zum Sterberegister von Münster St. Ludgeri
- Stand-Liste des münsterischen Regiment von Höfflinger, 1794-1801
 - Handschrift Nr. 68
 - www.archive.nrw.de/archivsuche?link=VERZEICHUNGSEINHEIT-A92x00672459602355920201002103104573
- Familienstammbuch Zumbusch, um 1900
 - Handschrift Nr. 222
 - www.archive.nrw.de/archivsuche?link=VERZEICHUNGSEINHEIT-A92x59999322891235320220914084729498

Fazit

- Die Sammlungen der drei Abteilungen des Landesarchivs NRW bieten vielfältige Dokumente und Unterlagen.
- Diese sind in hochwertiger Form digitalisiert und im Archivportal NRW frei verfügbar.
- Auch Sammlungen anderer Archive bieten diese Vielfalt.
- Das Stöbern nach geeigneten Akten empfiehlt sich für Westfalen und darüber hinaus. Zufallsfunde sind garantiert!
- Mithilfe dieses Vortrags werden diese Funde vielleicht sogar systematisch?
- Nicht jeder kann diesen Bestandsumfang in voller Breite erfassen oder kennen. Daher teilen Sie Ihre erfolgreichen Funde und Ergebnisse z.B. in Mailinglisten, Vorträgen oder anderen Veröffentlichungen!

Fragen & Diskussion

Volker Wilmsen
Siebenbürgenweg 28
48151 Münster
vw25176@web.de